


# NOW BOARDING

Product

## Signature Highlights of Canada


### Dag 1 - 2: Calgary - Area Alberta

Calgary, de oostelijke toegang tot de Rocky Mountains, ligt dichtbij waar de prairies eindigen en de uitlopers van de bergen beginnen. Het is het grootste stedelijke gebied tussen Toronto en Vancouver. Het gebied is verdeeld in twee regio's, Calgary City, inclusief het stadscentrum en Calgary International Airport. De stad heeft veel restaurants, bars en winkels. Als voormalige frontier town bezit het ook een rijk historisch erfgoed.



### Dag 2 - 4: Banff National Park Area


Banff National Park, gelegen in de Canadese Rocky Mountains, was het eerste nationale park in Canada en is uitgeroepen tot UNESCO Werelderfgoed. Uitgestrekte gletsjers omrand met ijs, uitgestrekte bossen en smaragdgroene meren tonen een aantal van de meest majestueuze berglandschappen op aarde. Accommodaties zijn te vinden in het park zelf, maar vooral in Banff en Lake Louise. Verscholen in de prachtige natuur voorzien de charmante stadjes Banff en Lake Louise in alle gemakken van een grote stad. Alternatieve en minder dure accommodaties vindt men in de steden die grenzen aan het park, zoals Canmore, Bow Lake, Kananaskis, Columbia Icefields, Castle Junction en Mount Norquai.



### Dag 4 - 6: Jasper National Park Area


Jasper National Park, ten noorden van Banff National Park, is het grootste van de Canadese Rocky Mountain Parks en maakt deel uit van het UNESCO Werelderfgoed. Brede valleien, ruige bergen, gletsjers, bossen, alpenweiden en wilde rivieren langs de oostelijke hellingen van de Rockies vormen samen het ongelooflijke landschap. Er zijn meer dan 1200

kilometer wandelpaden en een aantal spectaculaire wegen door de bergen. Het park herbergt een verbazingwekkende verscheidenheid aan wilde dieren, zoals grizzlyberen, zwarte beren, bevers, elanden en nog veel meer. Accommodatie vindt men in de bergstad Jasper of Columbia Icefields, gelegen in het park zelf, of in de naburige stad Hinton. Jasper biedt luxe resorts, mooie hotels, motels, rustieke hutten en backcountry lodges. Hinton beschikt over een aantal hotelketens.




#### Dag 6 - 8: Clearwater

Clearwater is een districtsgemeente gelegen in de North Thompson River Valley in British Columbia, waar de Clearwater River uitmondt in de North Thompson River. Het ligt 77 mijl ten noorden van Kamloops. De beroepsbevolking van Clearwater werkt hoofdzakelijk direct of indirect in de houtverwerkende industrie. Toerisme en aanverwante outdoor- en sportfaciliteiten zijn samen met het net ten noorden gelegen Wells Gray Provincial Park ook belangrijke industrieën. Clearwater wordt omringd door de Trophy Mountains, Raft Peak, Grizzly Peak en Dunn Peak. Ervaar de prachtige vergezichten van de hoge bergen, diepe ravijnen, vulkanische kegels, broeierige oude bossen en razende wildwater rivieren. Clearwater heeft drie centra: het oude dorp langs de Thompson River; de nieuwe stad aan de andere kant van de Clearwater Bridge; en de derde ligt met een paar hotels, restaurants, benzinestations, diensten en het Visitor Info Centre langs de snelweg.



#### Dag 8 - 10: Kamloops

Kamloops ligt aan de samenvloeiing van de Thompson rivieren nabij het Kamloopsmeer. Wie vanuit het oosten via de Fraser Canyon reist, wordt stevast getraakteerd op brede vergezichten over de riviervallei, de glooiende heuvels en de stralend blauwe hemel. De regio staat gekend voor haar vele winteractiviteiten maar ook voor mountainbiken, parachutespringen, hengelsport, golf en talrijke sportevenementen. De stad wordt omringd door een tweehonderd meren. De prachtige panorama's, het weelderige groen, de fascinerende zonsondergangen over het Kamloopsmeer, de grimmige pracht van de rots- en zandkliffen en wandelingen door de parken zorgen voor ontspannende ervaringen voor de minder avontuurlijke reiziger. Ga op een raderboottocht op de Thompson of bezoek de Siberische tijgers en de grizzlyberen in het Kamloops Wildlife Park. Bij Heritage Railway kan je een uitstap in een stoomtrein maken. Je kan er ook een dagje op uit naar de Greenstone Mountain, een eind buiten de stad.





#### Dag 10 - 11: Whistler

De vakantieplaats Whistler is gelegen onder aan de Blackcomb en Whistler Mountains. De bergen beschikken over meer dan 7000 acres ski en snowboard terrein, met 37 liften die meer dan 200 pistes faciliteren. Het gebied is erkend als top skigebied in Noord-Amerika. Maar ook in de zomer heeft deze stad veel te bieden, zoals het kampioenschap golfen, meer dan 200 winkels, 90 restaurants en bars en een groot scala aan accommodatie. De herfst is een goed moment om het lokale gebied te verkennen door met routebeschrijving op een ArtWalk te gaan of om van de verbluffende schoonheid van de herfstkleuren te genieten.



#### Dag 11: Vancouver


Vancouver is omgeven door het heldere water van de Straat van Georgia en de bergtoppen van het Coast Mountains gebergte. Dit maakt het een stad van vele tegenstrijdigheden waar je, op dezelfde dag, kan gaan skiën én gaan zeilen. De stad is ingedeeld in vier buurten: Financial District, Granville Island, West End en Yaletown. Elke buurt geeft je een ander gevoel van de stad en biedt een ruim aanbod van verschillende types accommodatie.



#### Dag 11 - 12: Ucluelet

Het pittoreske vissersdorp Ucluelet ligt aan de westkust van Vancouver Island in de Long Beach Unit van het Pacific Rim National Park. Ucluelet is stiller dan Tofino en biedt een minder verfijnde ambiance. De stranden van Ucluelet zijn rotsachtig en ruw, maar het is spectaculair om naar de storm te kijken, walvissen te spotten en te fotograferen. Groepen grijze walvissen zwemmen langs de kust van het dorp op hun jaarlijkse migratie van Baja California naar Alaska en terug. Er wordt gezegd dat Ucluelet over een aantal van de beste duiklocaties in de wereld beschikt. Dit is

deels te danken aan diverse historische scheepswrakken die in de buurt liggen. De nabijgelegen Broken Group Islands bieden op elk niveau mogelijkheden voor kajakkers. Ucluelet blijft een vissersdorp en het staat bekend om de sportvisserij charters. Accommodaties variëren van campings tot luxe lodges, plus vele souvenirwinkels en goede restaurants die Ucluelet tot een toeristische bestemming maken.




#### Dag 12 - 14: Victoria Area

Gelegen op de zuidpunt van Vancouver Island, beslaat de Victoria Area de stad Victoria, de hoofdstad van British Columbia, en de omliggende steden zoals Saanich, Sidney en Sooke. Het gebied staat bekend om de prachtige gebouwen, natuur en geschiedenis. Omdat er overal zee is, is watersport de belangrijkste activiteit. Fotografen vinden hier alles om de mooiste foto's te schieten.



#### Dag 14: Sidney

Sidney, met 3 kilometer toegankelijke waterkant en vele eilanden, is gelegen op de Saanich Peninsula op Vancouver Island. De Saanich Peninsula staat bekend om de glooiende groene heuvels en de kleine boerenbedrijven, maar het is ook de thuisbasis van de B.C. en de Washington State ferry terminals, alsmede het Victoria International Airport. Men kan de stad het beste te voet verkennen. Sidney is de toegang naar het zuidelijk gelegen Gulf Islands National Park Reserve en is met walvis spotten, vogels kijken, kajakken en duiken een populaire eco-toeristische bestemming.



#### Dag 14 - 16: Vancouver

---

Vancouver is omgeven door het heldere water van de Straat van Georgia en de bergtoppen van het Coast Mountains gebergte. Dit maakt het een stad van vele tegenstrijdigheden waar je, op dezelfde dag, kan gaan skiën én gaan zeilen. De stad is ingedeeld in vier buurten: Financial District, Granville Island, West End en Yaletown. Elke buurt geeft je een ander gevoel van de stad en biedt een ruim aanbod van verschillende types accommodatie.

